

MAPA DO CELÓW PROJEKTOWYCH

woj. świętokrzyskie 26
powiat: buski 2601
j.ewid.: Busko-Zdrój – miasto 260101_4
obręb: Busko-Zdrój 260101_4.0006
skala 1:500
geodezyjny układ odniesienia :PL-ETRF2000
układ wysokościowy: PL-EVRF2007-NH
układ współrzędnych płaskich prostokątnych: PL-2000/21
Nr zgłoszenia: GKN.6640.508.2024
Mapa do celów projektowych została sporządzona na podstawie
– mapy zasadniczej obrębu Busko-Zdrój (0006)
– pomiaru aktualizacyjnego wykonanego w miesiącu marcu 2023r.
przez "FAST-GEO" Marcin Anyż.
Nie wyklucza się występowania urządzeń podziemnych wcześniej
niezainwentaryzowanych.
Granice nieruchomości przyjęto z ewidencji gruntów i budynków.
Działki w obszarze opracowania nie były badane pod względem
obciążeń służebnościami gruntową.
Granice obszaru będącego przedmiotem aktualizacji oznaczono linią
przerwaną koloru czerwonego.
Mapa niniejsza aktualna na dzień 22.03.2024r.

FAST-GEO GEODEZJA I KARTOGRAFIA
MARCIN ANYŻ
ul. Witosa 68, 28-100 Busko-Zdrój
tel. 504 505 442 e-mail: fast-geo@wp.pl
NIP: 6551864610 REGON: 381945290

GEODETA UPRAWNIONY
Inż. Marcin Anyż
Upr. Nr 22323
tel. 504 505 442

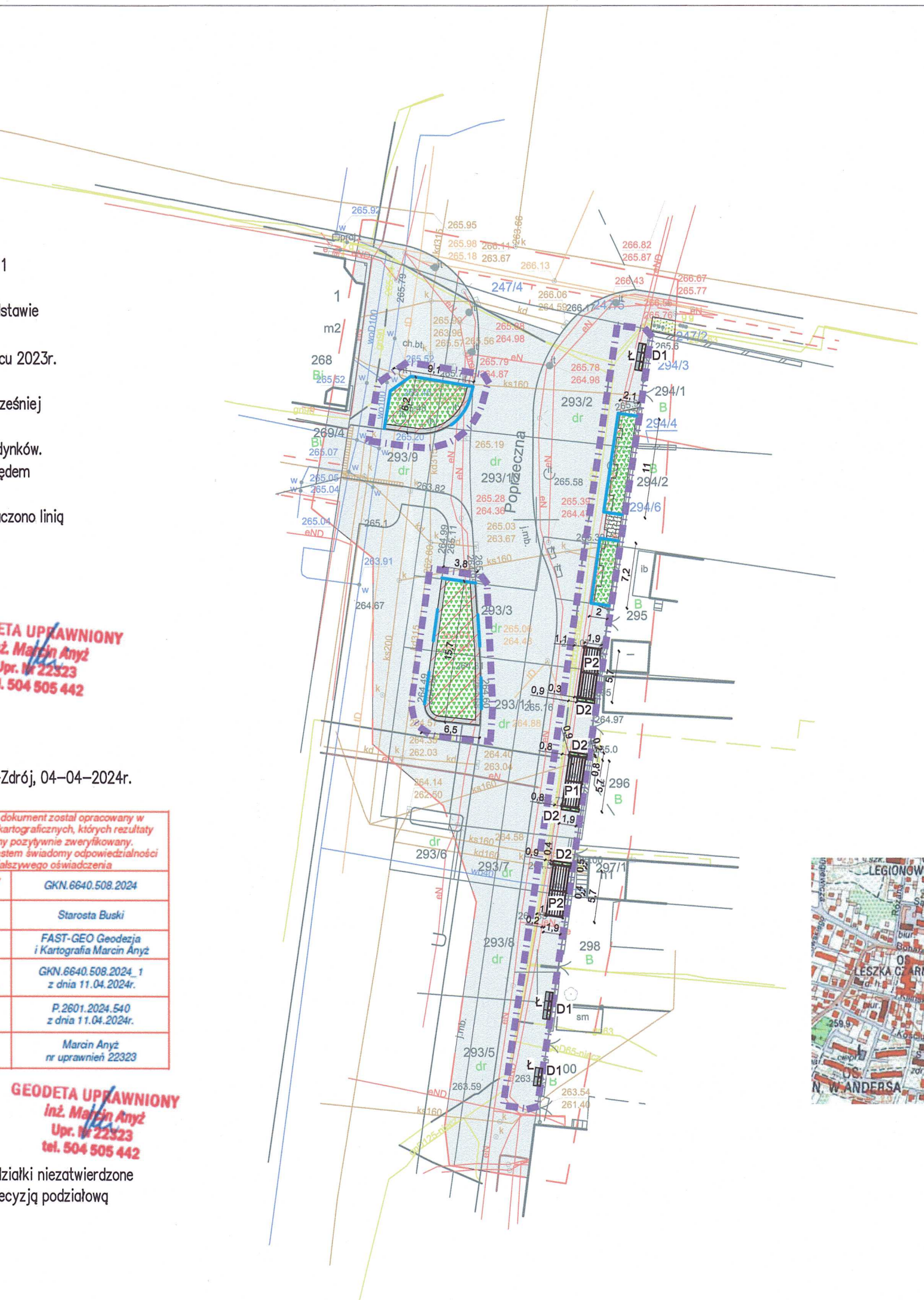
Nr ks rob. 67/2024 Busko-Zdrój, 04-04-2024r.

Poświadczam że niniejszy dokument został opracowany w wyniku prac geodezyjnych i kartograficznych, których rezultaty zawiera operat techniczny pozytywnie zweryfikowany. Jednocześnie informuję, że jestem świadomy odpowiedzialności karnej za złożenie fałszywego oświadczenia	
Identyfikator zgłoszenia pracy geodezyjnej	GKN.6640.508.2024
Organ służby geodezyjnej, który otrzymał zgłoszenie	Starosta Buski
Wykonawca prac geodezyjnych	FAST-GEO Geodezja i Kartografia Marcin Anyż
Numer i data sporządzenia dokumentu zawierającego wynik pozytywnej weryfikacji	GKN.6640.508.2024_1 z dnia 11.04.2024r.
Identyfikator ewidencyjny materiału zasobu-operatu technicznego	P.2601.2024.540 z dnia 11.04.2024r.
Imię i nazwisko oraz nr uprawnień zawodowych kierownika prac	Marcin Anyż nr uprawnień 22323

GEODETA UPRAWNIONY
Inż. Marcin Anyż
Upr. Nr 22323
tel. 504 505 442

LEGENDA

247/2, 247/2, 294/4, 294/6 –działki niezatwierdzone decyzją podziałową



LEGENDA

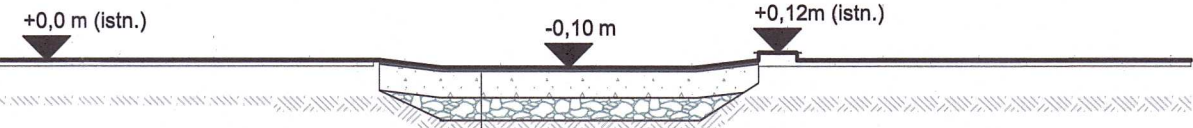
- zakres inwestycji
- ISTNIEJĄCE ELEMENTY ZAGOSPODAROWANIA
 - istniejąca nawierzchnia
 - istniejąca nawierzchnia do rozbiórki
- II ISTNIEJĄCA ZIELEŃ
 - istniejąca zieleń
- III PROJEKTOWANE ELEMENTY ZAGOSPODAROWANIA TERENU
 - kostka do uzupełnienia
 - obniżony krawężnik przy ogrodzie deszczowym
 - ławka
 - donica przy ławce, wys. 80cm
 - donica przy pergoli, wys. 40cm
 - pergola nad wiatą przystankową wariant 1 - rys. szczegółowy MA
 - pergola nad wiatą przystankową wariant 2 - rys. szczegółowy MA
- IV PROJEKTOWANA ZIELEŃ
 - projektowany ogród deszczowy

ORIENTACJA

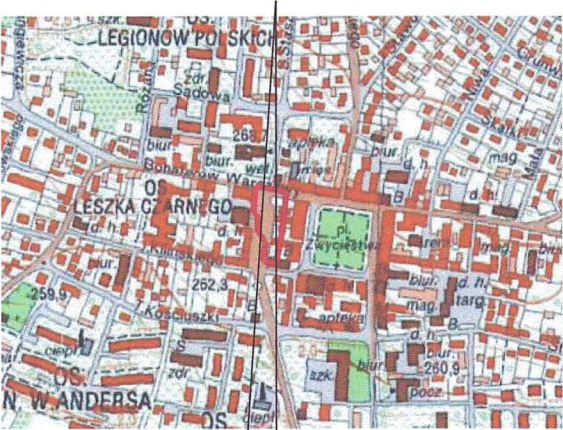


PGE Dystrybucja S.A.
Oddział Skarżysko-Kamienna
Rejon Energetyczny Busko
28-100 Busko-Zdrój, ul. Bohaterów Warszawy 110
tel. (41) 252 67 90, fax (41) 252 63 15
e-mail: busko.os@pgedystrybucja.pl

PRZYKŁADOWY PRZEKRÓJ - OGRÓD DESZCZOWY, SKALA 1:200



ORIENTACJA



UWAGA:
Wymiary pergoli dostosować do wymiarów wiat przystankowych.

Nazwa zamierzenia budowlanego: Adaptacja dla zmian klimatu poprzez zmniejszenie podatności miasta Busko-Zdrój na niekorzystne zjawiska pogodowe z uwzględnieniem małej retencji Zadanie 1 - Likwidacja miejskiej wyspy ciepła i retencja wód opadowych na terenie ul. poprzecznej w Busku-Zdroju			
ZESPÓŁ PROJEKTOWY: Główny projektant: mgr inż. arch. Jarosław Biedroń upr. bud. nr MPOIA/013/2009	Podpis: 	Współpraca projektowa: mgr inż. arch. kraj. Agnieszka Kurzyk	Podpis:
Współpraca projektowa:	Podpis:	Współpraca projektowa:	Podpis:
Stadium: KONCEPCJA	Data opracowania: 06.05.2024		
Tytuł rysunku: PROJEKT ZAGOSPODAROWANIA TERENU	Skala rysunku: 1:500		
Nr rys. / rewizja: PZT			

WSZELKIE PRAWA AUTORSKIE ZASTRZEŻONE kopiowanie, powielanie lub publikowanie niniejszego opracowania w części lub w całości bez zgody autorów jest zabronione - podstawa prawna: Ustawa o prawie autorskim i prawach pokrewnych z dnia 04.02.1994 r. (dziennik ustaw nr 24 poz. 63 z dnia 23.02.1994 r. z późniejszymi zmianami)